Stadt Zürich
Tiefbauamt

Bauprojekt

Birmensdorferstrasse

Schimmelstrasse bis Grüngasse

Auflageplan gemäss §16 StrG

Normalprofile 1 : 50

Projektiert durch

Stadt Zürich
Tiefbauamt
Planung + Projektierung, TPA
Werdmühleplatz 3, 8001 Zürich
Telefon 044 412 42 12

Ausfertigung für

Bearb. / Gepr.	Datum	Format	TAZ Bau - Nr.	Plan - Nr.
RUT / ZEA	20.08.2024	30 x 210	15 121	15 121 - 42

TAZ Projektleitung	Änderungen	Dateipfad
SCM		G:\ TPA-Projekte\15121_Birmensdorferstrasse\ §16 Auflageplan\ 15121 42 NP 50.dgn

Von Direktorin genehmigt, TAZ Projektleitung:

Schwenninger Matthias

Digital signiert von Schwenninger Matthias
DN: cn=Schwenninger Matthias
Datum: 2024.10.04 09:54:23 +02'00'


4.10
Haltestellenbereich

A - A

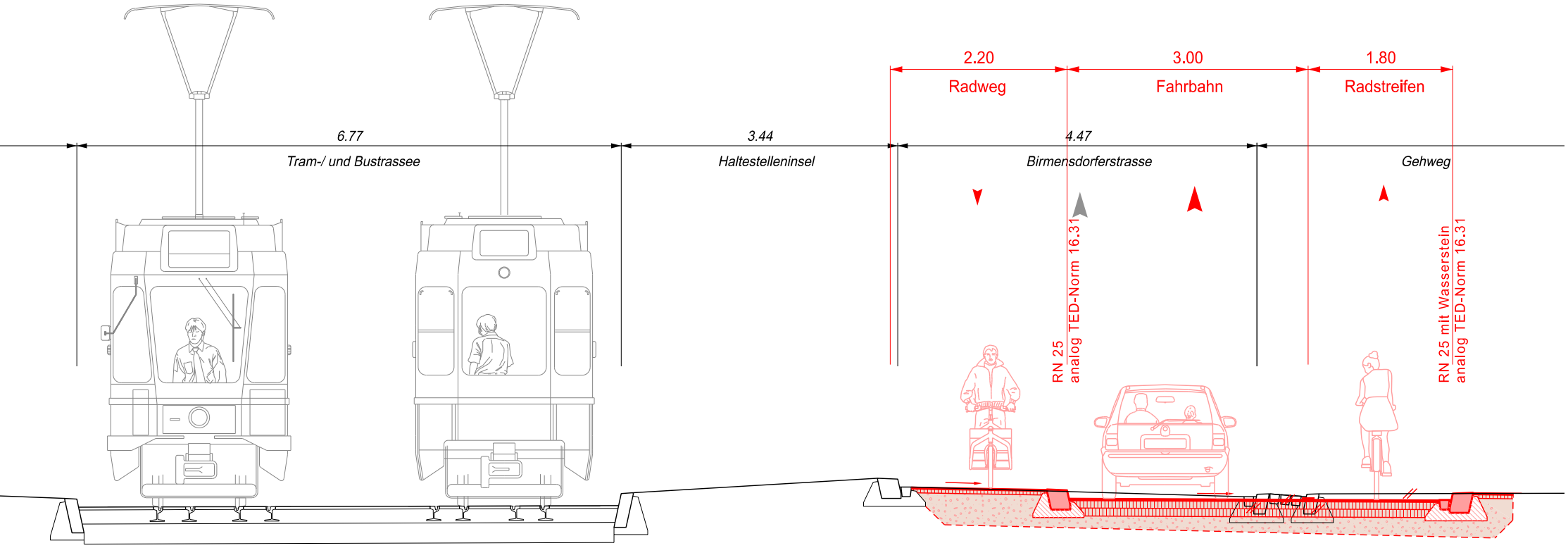
2.20
Radweg
3.00
Fahrbahn
1.80
Radstreifen
6.77
Tram-/ und Bustrassee
3.44
Haltestelleninsel
4.47
Birmensdorferstrasse
Gehweg
RN 25
analog TED-Norm 16.31
RN 25 mit Wasserstein
analog TED-Norm 16.31

B - B

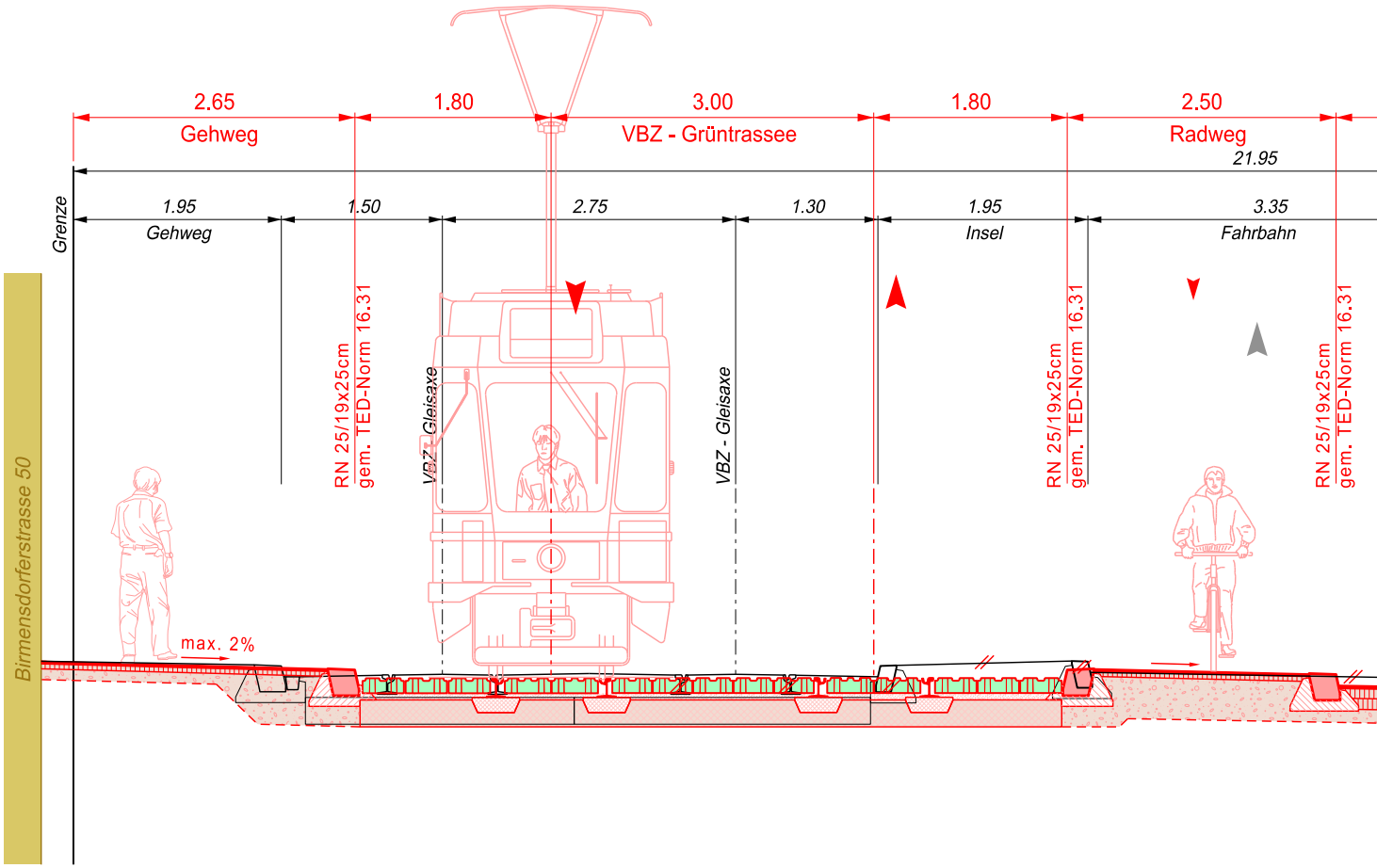
2.65
Gehweg
1.80
3.00
VBZ - Grüntrassee
1.80
2.50
Radweg
21.95
Grenze
1.95
Gehweg
1.50
2.75
1.30
1.95
Insel
3.35
Fahrbahn
RN 25/19x25cm
gem. TED-Norm 16.31
VBZ - Gleisaxe
VBZ - Gleisaxe
RN 25/19x25cm
gem. TED-Norm 16.31
RN 25/19x25cm
gem. TED-Norm 16.31
Birmensdorferstrasse 50
max. 2%

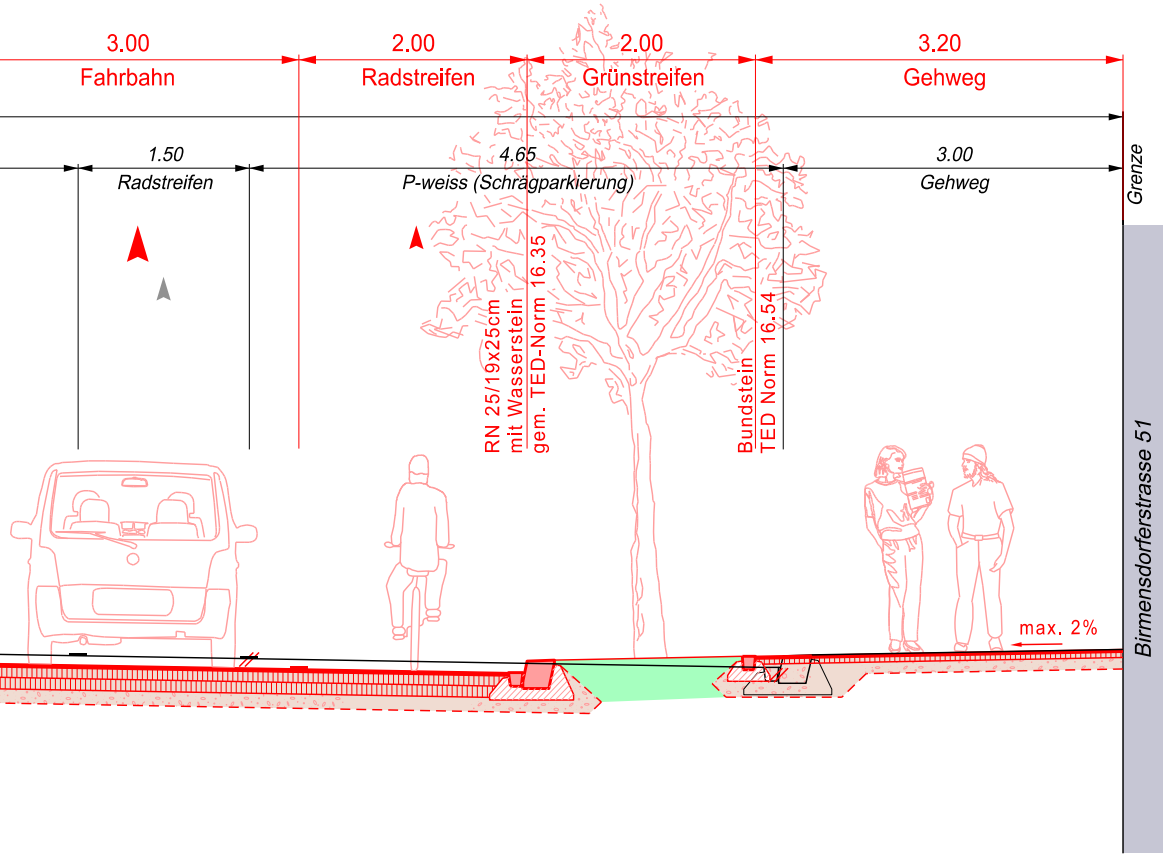
3.00
Fahrbahn
2.00
Radstreifen
2.00
Grünstreifen
3.20
Gehweg
1.50
Radstreifen
4.65
P-weiss (Schrägparkierung)
3.00
Gehweg
Grenze
RN 25/19x25cm
mit Wasserstein
gem. TED-Norm 16.35
Bundstein
TED Norm 16.54
max. 2%
Birmensdorferstrasse 51

C - C

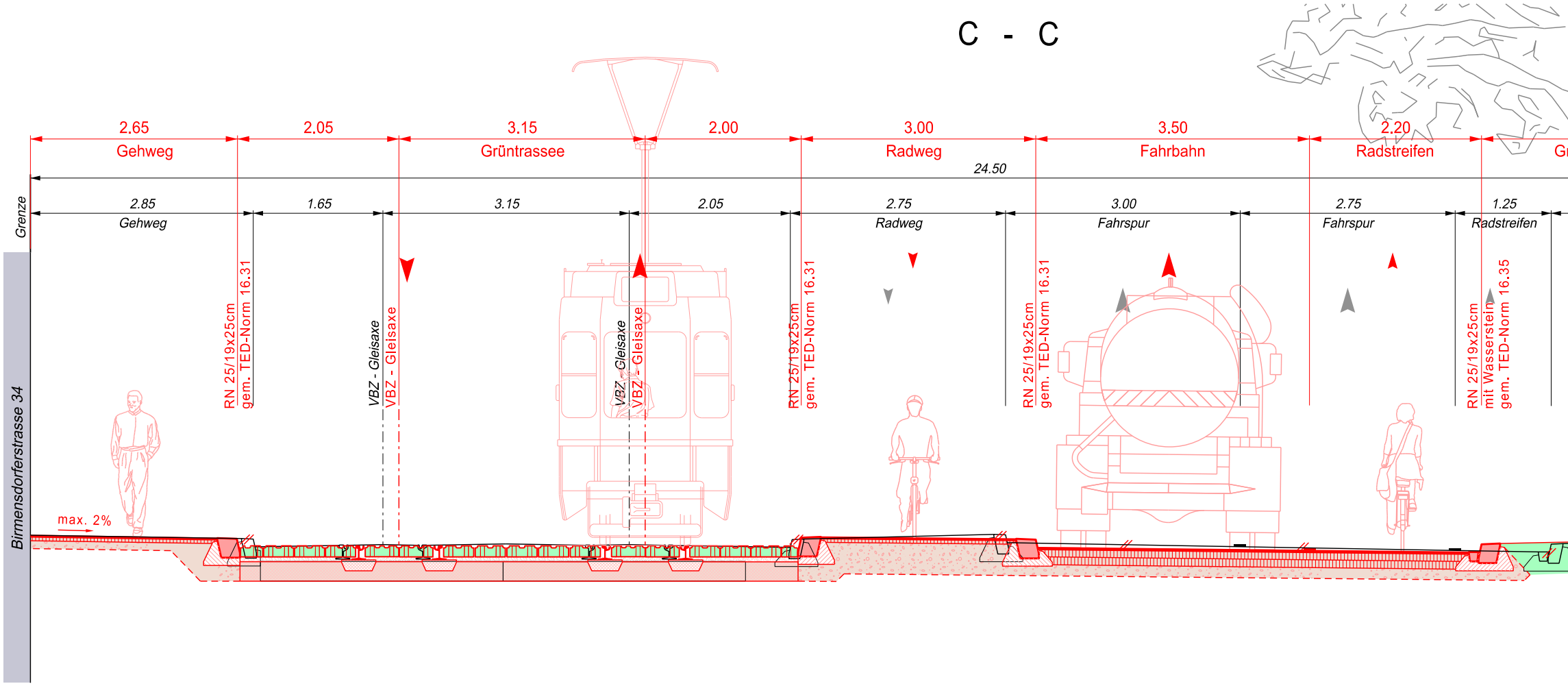
2.65
Gehweg
2.05
3.15
Grüntrassee
2.00
3.00
Radweg
3.50
Fahrbahn
2.20
Radstreifen
24.50
2.85
Gehweg
1.65
3.15
2.05
2.75
Radweg
3.00
Fahrspur
2.75
Fahrspur
1.25
Radstreifen
Grenze
Birmensdorferstrasse 34
RN 25/19x25cm gem. TED-Norm 16.31
VBZ - Gleisaxe
VBZ - Gleisaxe
VBZ - Gleisaxe
VBZ - Gleisaxe
RN 25/19x25cm gem. TED-Norm 16.31
RN 25/19x25cm gem. TED-Norm 16.31
RN 25/19x25cm mit Wasserstein gem. TED-Norm 16.35
max. 2%

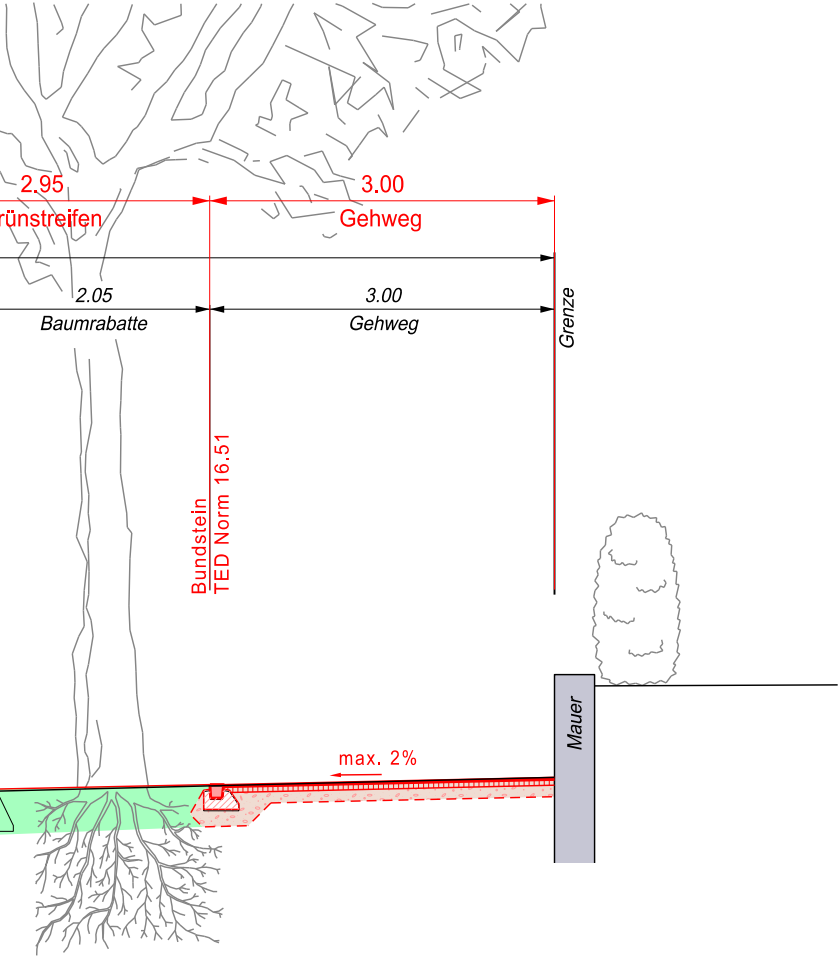
2.95
rünstreifen
3.00
Gehweg
2.05
Baumrabatte
3.00
Gehweg
Grenze
Bundstein
TED Norm 16.51
max. 2%
Mauer